

DU NOUVEAU DANS LA CARTOTHEQUE !

N°5 Septembre/Octobre 2015

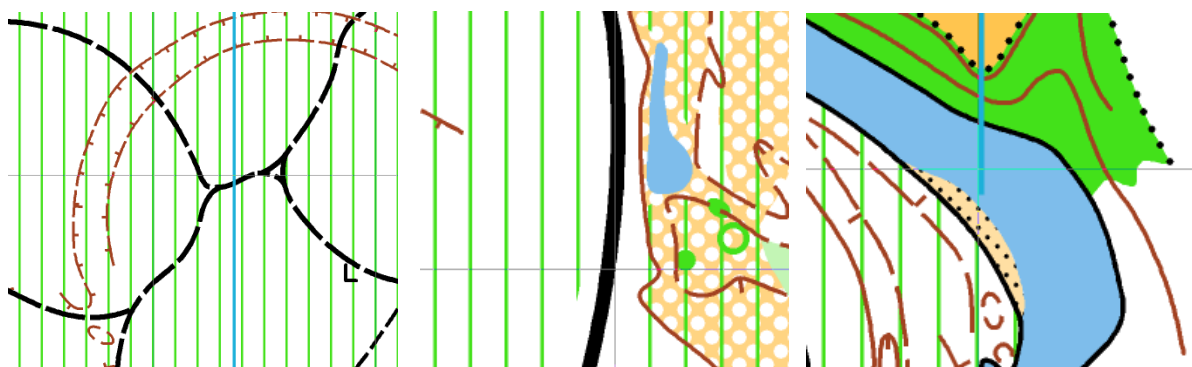


Lettre périodique destinée aux orienteurs de la Loire et particulièrement aux coachs, traceurs, animateurs...

Mises à jour

Bois de Barou II - n°2015-42-305 (St-Galmier, 1/5000)

Carte réalisée par JB Bourrin durant l'été 2015 sur la base d'une ancienne carte. Terrain plutôt destiné aux débutants, école de CO et scolaires. Petit bois en bord de Coise. L'intérêt de la carte réside essentiellement dans le dense lacs de sentiers dont il est préférable de ne pas s'écarter ... guêtres et cuissardes conseillées !



La croix du Pertuis

Une mise à jour du versant nord de la carte de la Croix du Pertuis est prévue. La nouvelle carte devrait être réalisée pour le mois de mars 2016.

Plan cartographique

Les clubs de la Loire sont invités à nous faire parvenir leurs souhaits de mises à jour (ou de nouvelles réalisations) d'ici la fin du mois de novembre.


Nouvelle carte

Sail-sous-Couzan - n°2015-42-299 (ISSOM, 1/4000)

La carte couvre non seulement le village de Sail-sous-Couzan mais elle s'étend également jusqu'à la forteresse de Couzan, véritable citadelle digne des châteaux Cathares, perchée sur éperon rocheux.

La carte se décompose en plusieurs zones : la vallée du Lignon avec le plateau sportif et le village plutôt allongé, le quartier de la source thermale situé dans la vallée encaissée du Chagnon et le promontoire de Couzan aux flancs pentus et embroussaillés à la cime duquel se dresse le château.

Une dénivellation de plus de 200 mètres sépare le village de la haute cour de la forteresse, composée d'enceintes successives s'étagant sur le versant ouest du piton, à l'aplomb d'un à-pic impressionnant.



A venir

Un lieu qui n'avait jamais été cartographié ... Un lieu dont le nom évoque l'un des plus grands clubs de CO ... La ville de Saint-Etienne n'avait encore jamais été cartographiée à la norme ISSOM ! C'est désormais chose faite : les orienteurs pourront découvrir le Vieux Saint-Etienne lors de la course de sprint en relais mixte du 28 octobre 2015. Plus de détails et illustrations après la course !

La carte mystère

De vieilles tours vous contemplent ... De quel village s'agit-il ?

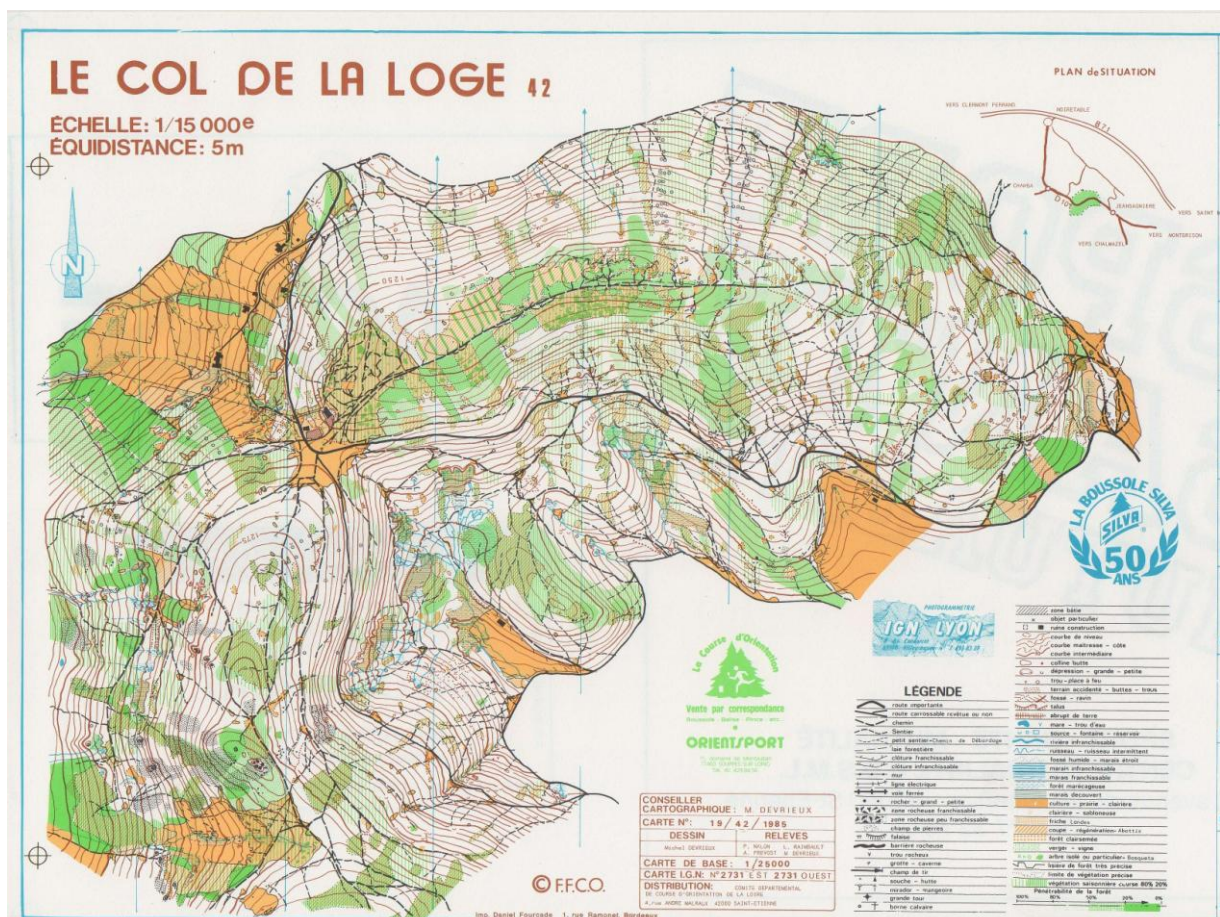
Pour répondre : [vincent-chomette\(at\)laposte.net](mailto:vincent-chomette(at)laposte.net)



Rétro !

Le CDCO42 fête ses trente ans. L'occasion de redécouvrir les premières cartes réalisées dans la Loire.

30 ans ... 1985 – 2015 ... Du col de la Loge 1^{ère} édition au col de la Loge nouvelle version ! Rendez-vous le 27 octobre pour découvrir le nouveau millésime.



A bientôt pour de nouvelles découvertes !

<http://cdco42.fr/cartotheque/>